

«СОГЛАСОВАНО»
Глава Шалинского
муниципального округа
Богатырев Алексей Петрович
« 20 » 2026 год
Подпись



«СОГЛАСОВАНО»
Начальник Отделения
Госавтоинспекции МО МВД
России «Шалинский»
Капитан полиции
Бурцев Анатолий Викторович
« 20 » 2026 год
Подпись



«УТВЕРЖДАЮ»
Директор МБОУ
«Шалинская СОШ №90»
Орлова Юлия Валерьевна
« 20 » 2026 год



Схема
движения школьного автобуса
маршрут №1
«Шалья- Пастушный- Сарга- Шалья»

маршрут №2
«Шалья- Сарга-Пастушный- Шалья»

Маршруты:
пгт.Шаля- п.Пастушный- п.Сарга- пгт.Шаля
пгт.Шаля- п.Пастушный- п.Сарга- пгт.Шаля

Составлен по состоянию на 19.01.2026г.


ХАРАКТЕРИСТИКА МАРШРУТА

Вид маршрута	Школьный
Дата открытия и основание	01.09.2020 год в целях организации подвоза детей в школу
Наименование организации- заказчика	МБОУ «Шалинская СОШ №90»
Почтовый и фактический адрес заказчика	623030, Свердловская область, Шалинский городской округ, пгт.Шаля, ул.Свердлова, 26
Руководитель (ФИО) организации-заказчика	Директор школы- Ю.В.Орлова
Телефон организации-заказчика	2-31-08
Наименование организации-перевозчика	МБОУ «Шалинская СОШ №90»
Почтовый и фактический адрес заказчика	623030, Свердловская область, Шалинский городской округ, пгт.Шаля, ул.Свердлова, 26
Руководитель (ФИО) организации-перевозчика	Директор школы- Ю.В.Орлова
Телефон организации-перевозчика	2-31-08
Общая протяженность маршрута, км	47 км
Марка подвижного состава	ГАЗ GAZELLE NEXT A66R33
Дорожное покрытие	Асфальт, частично щебеночное покрытие
Железнодорожных переездов	нет
Ледовых переправ	нет

СХЕМА МАРШРУТА С УКАЗАНИЕМ ЛИНЕЙНЫХ, ДОРОЖНЫХ СООРУЖЕНИЙ И ОПАСНЫХ УЧАСТКОВ

«Согласовано»

Начальник Отделения
Госавтоинспекции МО МВД
России «Шалинский»
Капитан полиции
Бурцев Анатолий Викторович
« 20 » 01 2026 год
Подпись _____



«Утверждено»

Директор МБОУ
«Шалинская СОШ №90»
Филова Юлия Валерьевна
« 20 » 01 2026 год
Подпись _____



Схема маршрута (общий вид на картографической основе)













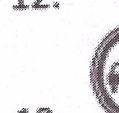




Шаля – Пастушный – Сарга – Шаля





Условные обозначения:


- - Направление движения
- - Место посадки и высадки учащихся
- △ - Опасный поворот
- ▣ - Пешеходный переход


1.  опасный поворот
2.  обгон запрещен
3.  опасный поворот
4.  опасный поворот
5.  примыкание второстепенной дороги
6.  направление поворота
7.  конец зоны запрещения обгона
8.  обгон запрещен
9.  конец зоны запрещения обгона
10.  обгон запрещен
11.  примыкание второстепенной дороги
12.  конец зоны запрещения обгона
13.  обгон запрещен
14.  примыкание второстепенной дорог.
15.  опасный поворот

16.  крутой спуск 9%


17.  обгон запрещен


18.  крутой подъем 9%

19.  обгон запрещен

20.  опасные повороты 800 м.

21.  крутой спуск 9 %

22.  крутой подъем 9%

23.  уступите дорогу.

АКТ ЗАМЕРА ПРОТЯЖЕННОСТИ МАРШРУТА

Комиссия в составе председателя Орловой Юлии Валерьевны- директора школы, членов:

Безуглый Юрий Владимирович- водитель школьного автобуса,
Пехташев Илья Андреевича- механик.

Произвела замер расстояний и общей протяженности маршрута школьного автобуса пгт.Шалья- п.Пастушный- п.Сарга-Шалья

Путем контрольного замера на автобусе марки ГАЗ GAZELLE NEXT A66R33, государственный номер КА 543 66, водитель Безуглый Ю.В, на стандартной авторезине.

Путем сверки с паспортом дороги, комиссия установила:

1. Общая протяженность маршрута согласно показанию счетчика спидометра составила 27 км (в одну сторону).
2. Расстояние от места стоянки автобуса до начального пункта движения 21 км.

Туда				Обратно		
Показания спидометра	Расстояние Между остановочными пунктами	Расстояние от начального пункта движения	Наименование остановочных пунктов	Показания спидометра	Расстояние между остановочными пунктами	Расстояние от начального пункта движения
29580	18 км, 9 км	27 км	п.Пастушный, п.Сарга	29634	18 км, 9 км	27 км


Председатель комиссии:
Директор школы

Орлова Ю.В.



Члены комиссии:
Водитель
Механик

Безуглый Ю.В.
Пехташев И.А.



Сведения о трассе маршрута

Кем обслуживается дорога	ООО «Шалинское СУ»
Наличие мостов (между какими пунктами или на каком километре) и их грузоподъемность	нет
Наличие железнодорожных переездов (между какими пунктами или на каком километре) и их вид (охраняемые, неохраняемые)	нет
На каких остановочных пунктах имеются съездные площадки	нет
Наличие разворотных площадок на конечных пунктах	имеются

КОЛИЧЕСТВО ПЛАНОВЫХ РЕЙСОВ НА МАРШРУТЕ
пгт.Шаля- п.Пастушный- п.Сарга- пгт.Шаля

№ п/п	Сезон	Дни недели	Количество плановых рейсов (всего)
1.	весна-осень	понедельник, пятница	по плану мероприятий, расписание экзаменов
2.	осень-весна	понедельник, пятница	2 раза (в день)- учебный процесс

РАСПИСАНИЕ ДВИЖЕНИЯ АВТОБУСОВ НА МАРШРУТЕ

День	Маршрут	Время отправления	Время прибытия	Скорость движения
Понедельник, пятница	пгт.Шаля п.Пастушный п.Сарга пгт.Шаля	7.20 час	8.20 час	Не более 60 км/ч
Понедельник, пятница	пгт.Шаля п.Пастушный п.Сарга п.Шаля	14.40 час	15.40 час	Не более 60 км/ч

Протяженность маршрута- 47 км.

Ориентировочное время в пути: пгт.Шаля- п.Пастушный- п.Сарга: 0 час 30 минут
п.Сарга- пгт.Шаля: 0 час 30 минут

ПЕРЕЧЕНЬ АВТОБУСОВ, ОСУЩЕСТВЛЯЮЩИХ ПЕРЕВОЗКУ
ШКОЛЬНИКОВ НА МАРШРУТЕ:
пгт.Шаля- п.Пастушный- п.Сарга- пгт.Шаля

№ п/п	Категория, эксплуатационное назначение и класс АТС	Марка, модель государственный регистрационный знак АТС	Общая вместимость, чел.	Год выпуска	Количество, ед.
2	Д; автобус; школьный	ГАЗ GAZELLE NEXT A66R33, государственный номер КА 543 66	16	2023	1

Перевозчик:



Ю.В.Орлова
2026 г

Прошито и скреплено печатью

листов

Велимир аша *Медвед*

Заверено

(подпись)

Директор

МБОУ «Нидинская СОШ №90»

(должность)

