



УТВЕРЖДАЮ  
Директор МБОУ

«Шалинская СОШ №90

/Орлова Ю.В

«8» мая 2024 года

(М.П.)

## ПАСПОРТ

доступности объекта социальной инфраструктуры  
и предоставляемых на нем услуг

№ 5

«8» мая 2024 года

1. Общие сведения об объекте

1.1. Вид (наименование) объекта: Филиал Муниципального бюджетного образовательного учреждения Шалинского городского округа «Шалинская средняя общеобразовательная школа №90»- «Вогульская средняя общеобразовательная школа»

1.2. Полный почтовый адрес объекта: 623022, Свердловская область, Шалинский район, п. Вогулка, ул. Советская, 66

1.3. Сведения о размещении объекта:

отдельно стоящее здание (количество этажей) два, 1556,8 кв. м,  
наличие прилегающего земельного участка (да/нет), да, 3004 кв. м.

1.4. Год постройки здания 2000, последнего капитального ремонта - не проводился

1.5. Дата предстоящих плановых ремонтных работ:

текущего 2024 год, капитального не планируется

1.6. Сведения об организации, расположенной на объекте:

1.6.1. Наименование организации, расположенной на объекте:

полное наименование (по учредительным документам): Муниципальное бюджетное образовательное учреждение Шалинского городского округа «Шалинская средняя общеобразовательная школа №90», сокращенное наименование (по учредительным документам): МБОУ «Шалинская СОШ №90»

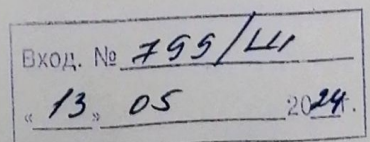
1.6.2. Юридический адрес организации, телефон, электронная почта:

623030, Свердловская область, п. Шаля, ул. Свердлова, дом 26, 8 (34358)2-31-08, sh90-shalya@yandex.ru.

1.6.3. Основание для пользования объектом (оперативное управление, аренда, собственность): оперативное управление

1.6.4. Форма собственности объекта (государственная (федеральная, региональная), муниципальная, частная): муниципальная

1.6.5. Вышестоящая организация (наименование): Управление образованием Шалинского городского округа



1.6.6. Юридический адрес вышестоящей организации, телефон, электронная почта: 623030, Свердловская область, пгт.Шаля, ул.Ленина, дом 7А, 2-33-29, uo shal@mail.ru

2. Характеристика деятельности организации на объекте (по обслуживанию населения)

2.1. Сфера деятельности (социальная защита, занятость, здравоохранение, культура, образование, транспорт, информация и связь, физическая культура и спорт): образование

2.2. Категории обслуживаемого населения по возрасту (дети, взрослые, все возрастные категории): дети от 6, 5 до 18 лет

2.3. Категории обслуживаемых инвалидов (инвалиды, передвигающиеся на креслах-колясках, инвалиды с нарушением опорно-двигательного аппарата, инвалиды с нарушением зрения, инвалиды с нарушением слуха, инвалиды с умственными нарушениями): инвалиды с нарушениями слуха, инвалиды с умственными нарушениями

2.4. Виды услуг: образовательные

2.5. Форма оказания услуг (на объекте, с длительным пребыванием, с проживанием, на дому, дистанционно): на объекте, на дому

2.6. Плановая мощность:

посещаемость (количество обслуживаемых граждан в день) 121;

вместимость 190;

пропускная способность 83

2.7. Участие в исполнении индивидуальной программы реабилитации или абилитации инвалида (ребенка-инвалида) (да/нет): да

3. Состояние доступности объекта и предоставляемых на нем услуг

3.1. Путь следования к объекту пассажирским транспортом (описать маршрут движения с использованием пассажирского транспорта) Электропоездом до станции Вогулка, далее по улице Станционная; автобусом – остановка п. Вогулка, далее по ул. 8 Марта

наличие адаптированного пассажирского транспорта к объекту нет

3.2. Путь к объекту от ближайшей остановки пассажирского транспорта:

3.2.1. Расстояние до объекта от остановки транспорта 300 метров

3.2.2. Время движения (пешком) 5 минут

3.2.3. Наличие выделенного от проезжей части пешеходного пути (да/нет): да

3.2.4. Перекрестки (нерегулируемые, регулируемые, регулируемые со звуковой сигнализацией, таймером, нет): нерегулируемые, нет

3.2.5. Информация на пути следования к объекту (акустическая, тактильная, визуальная, нет): нет

3.2.6. Перепады высоты на пути (съезды с тротуара) (нет/есть (описать)): есть, возвышенность

их обустройство для инвалидов, передвигающихся на креслах-колясках (нет/есть (описать)): нет

3.3. Организация доступности объекта и предоставляемых на нем услуг для инвалидов<sup>1</sup>

Номер строки	Категория инвалидов (вид нарушения)	Вариант организации доступности объекта и предоставляемых на нем услуг <sup>2</sup>
1.	Все категории инвалидов и маломобильных групп населения <sup>3</sup>	ДУ
2.	в том числе инвалиды:	
3.	передвигающиеся на креслах-колясках	ДУ
4.	с нарушением опорно-двигательного аппарата	ДУ
5.	с нарушением зрения	ДУ
6.	с нарушением слуха	ДУ
7.	с умственными нарушениями	А

<sup>1</sup> С учетом СП 35-101-2001, СП 31-102-99.

<sup>2</sup> Указывается один из вариантов:

«А» (доступность всех зон и помещений (универсальная);

«Б» (специально выделенные для инвалидов участки и помещения);

«ДУ» (дополнительная помощь сотрудника, услуги на дому, дистанционно);

«Нет» (не организована доступность).

<sup>3</sup> Указывается худший из вариантов ответа.

### 3.4. Состояние доступности основных структурно-функциональных зон объекта

Номер строки	Основные структурно-функциональные зоны объекта	Состояние доступности объекта для основных категорий инвалидов <sup>4</sup>					
		К (для передвигающихся на креслах-колясках)	О (с нарушениями опорно-двигательного аппарата)	С (с нарушениями зрения)	Г (с нарушениями слуха)	У (с умственными нарушениями)	Для всех категорий маломобильных групп населения <sup>5</sup>
1.	Территория, прилегающая к зданию (участок)	ДУ	ДУ	ДУ	ДУ	ДП	ДУ
2.	Вход (входы) в здание	ДУ	ДУ	ДУ	ДУ	ДП	ДУ
3.	Путь (пути) движения внутри здания, включая пути эвакуации	ДУ	ДУ	ДУ	ДУ	ДП	ДУ
4.	Зона целевого назначения здания (целевого посещения объекта)	ДУ	ДУ	ДУ	ДУ	ДП	ДУ
5.	Санитарно-гигиенические помещения	ДУ	ДУ	ДУ	ДУ	ДП	ДУ
6.	Система информации и связи (на всех зонах)	ДУ	ДУ	ДУ	ДУ	ДП	ДУ
7.	Пути движения к объекту (от остановки транспорта)	ДУ	ДУ	ДУ	ДУ	ДП	ДУ
8.	Все зоны и участки <sup>5</sup>	ДУ	ДУ	ДУ	ДУ	ДП	ДУ

#### 4. Управленческое решение

##### 4.1. Рекомендации по адаптации основных структурно-функциональных зон объекта:

Номер строки	Основные структурно-функциональные зоны объекта	Рекомендации по адаптации объекта (вид работы) <sup>б</sup>			
		не нуждается (доступ обеспечен)	ремонт (текущий, капитальный), оснащение оборудованием	индивидуальное решение с техническими средствами реабилитации	технические решения невозможны –организация альтернативной формы обслуживания
1.	Территория, прилегающая к зданию (участок)			-нанесение предупреждающих и направляющих тактильных полос (установка указателей направления) -улучшение состояния дорожек	Технические решения невозможны, требуется дополнительная помощь сотрудников
2.	Вход (входы) в здание			-ремонт (текущий) крыльца -монтаж противоскользящих полосок на крыльцо	Технические решения невозможны, требуется дополнительная помощь сотрудников
3.	Путь (пути) движения внутри здания, включая пути эвакуации			-нанесение предупреждающих и направляющих тактильных полос (установка указателей направления)	Технические решения невозможны, требуется дополнительная помощь сотрудников

Номер строк	Основные структурно-функциональные зоны объекта	Рекомендации по адаптации объекта (вид работы) <sup>б</sup>			
		не нуждается (доступ обеспечен)	ремонт (текущий, капитальный), оснащение оборудованием	индивидуальное решение с техническими средствами реабилитации	технические решения невозможны – организация альтернативной формы обслуживания
4.	Зона целевого назначения здания (целевого посещения объекта)			Установка световых, дублирующих, звуковых сигналов. Дублирование важной информации шрифтом Брайля	
5.	Санитарно-гигиенические помещения			Установка световых, дублирующих, звуковых сигналов и поручней.	Технические решения невозможны, требуется дополнительная помощь сотрудников
6.	Система информации и связи (на всех зонах)			Дублирование необходимой для инвалидов звуковой и зрительной информации, а также надписей, знаков и иной текстовой и графической информации шрифтом Брайля	
7.	Пути движения к объекту (от остановки транспорта)			-нанесение предупреждающих и направляющих тактильных полос (установка указателей направления)	Технические решения невозможны, требуется дополнительная помощь сотрудников

Номер строки	Основные структурно-функциональные зоны объекта	Рекомендации по адаптации объекта (вид работы) <sup>6</sup>			
		не нуждается (доступ обеспечен)	ремонт (текущий, капитальный), оснащение оборудованием	индивидуальное решение с техническими средствами реабилитации	технические решения невозможны – организация альтернативной формы обслуживания
				-улучшение состояния дорожек	
8.	Все зоны и участки			Дублирование необходимой для инвалидов звуковой и зрительной информации, а также надписей, знаков и иной текстовой и графической информации знаками, выполненными рельефно-точечным шрифтом Брайля, установка поручней.	

<sup>6</sup> Указываются конкретные рекомендации по каждой структурно-функциональной зоне.

4 Указывается:

ДП – доступно полностью (доступность для всех категорий инвалидов и других маломобильных групп населения);

ДЧ – доступно частично (достигаемость мест целевого назначения для отдельных категорий инвалидов);

ДУ – доступно условно (организация помощи сотрудниками организации или иной альтернативной формы обслуживания (на дому, дистанционно, иное));

нет – недоступно (не предназначен для посещения инвалидами и другими маломобильными группами населения).

5 Указывается худший из вариантов ответа.

3.5. Итоговое заключение о состоянии доступности объекта и предоставляемых на нем услуг: ДЧ-И (К,О), ДУ-И (С,Г), ДП-И (У).

Исходя из информации, указанной в пункте 3.3 паспорта доступности объекта, на ОСИ имеются выделенные помещения для приема инвалидов, передвигающихся на креслах-колясках, с нарушением опорно-двигательного аппарата. Для указанных категорий инвалидов доступны, как минимум, зоны: территория, прилегающая к зданию, зона целевого назначения здания (целевого посещения объекта), санитарно-гигиенические помещения, система информации и связи (на всех зонах).

Для инвалидов с нарушением зрения, с нарушением слуха ОСИ для самостоятельно передвижения не предназначен, на объекте оказывается дополнительная помощь сотрудников или услуги предоставляются на дому или дистанционно.


Для инвалидов с умственными нарушениями все зоны ОСИ доступны.

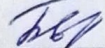



4.2. Период проведения работ: **в рамках финансирования 2024-2030 гг**  
в рамках исполнения (указать наименование программы или плана мероприятий по адаптации основных структурно-функциональных зон объекта): **Дорожная карта до 2030**


4.3. Ожидаемый результат (по состоянию доступности объекта) после выполнения работ по адаптации основных структурно-функциональных зон объекта: **доступно условно для всех категорий инвалидов и маломобильных групп населения**

5. Паспорт доступности объекта социальной инфраструктуры и предоставляемых на нем услуг (далее – Паспорт доступности объекта) разработан комиссией по проведению обследования и паспортизации объекта социальной инфраструктуры и предоставляемых на нем услуг (далее – Комиссия):

Председатель Комиссии:  /Шахпазян М.М.

Члены Комиссии:  /Булычева Е.А.

 /Конькова С.С.

 /Слепухин В.А.

6. Копия Паспорта доступности объекта направлена 08.05.2024г  
**в территориальный отраслевой исполнительный орган государственной власти Свердловской области - Управлении социальной политики Министерства социальной политики Свердловской области N 5**

для размещения информации о состоянии доступности объекта социальной инфраструктуры и предоставляемых на нем услуг для инвалидов и других маломобильных групп населения Свердловской области в автоматизированной информационной системе «Доступная среда Свердловской области» в информационно-телекоммуникационной сети «Интернет».

ДОКУМЕНТ ПОДПИСАН  
ЭЛЕКТРОННОЙ ПОДПИСЬЮ

СВЕДЕНИЯ О СЕРТИФИКАТЕ ЭП

Сертификат 208044408491059958793522407239734469317027884128

Владелец Орлова Юлия Валерьевна

Действителен с 29.08.2024 по 29.08.2025