

- 1.6.6. Юридический адрес вышестоящей организации, телефон, электронная почта: 623030, Свердловская область, пгт.Шаля, ул.Ленина, дом 7А, 2-33-29, uo shal@mail.ru
2. Характеристика деятельности организации на объекте (по обслуживанию населения)
- 2.1. Сфера деятельности (социальная защита, занятость, здравоохранение, культура, образование, транспорт, информация и связь, физическая культура и спорт): образование, организация отдыха детей и их оздоровления
- 2.2. Категории обслуживаемого населения по возрасту (дети, взрослые, все возрастные категории): дети
- 2.3. Категории обслуживаемых инвалидов (инвалиды, передвигающиеся на креслах-колясках, инвалиды с нарушением опорно-двигательного аппарата, инвалиды с нарушением зрения, инвалиды с нарушением слуха, инвалиды с умственными нарушениями): инвалиды
- 2.4. Виды услуг: образовательные, услуга в сфере организации отдыха детей и их оздоровления
- 2.5. Форма оказания услуг (на объекте, с длительным пребыванием, с проживанием, на дому, дистанционно): на объекте
- 2.6. Плановая мощность:
посещаемость (количество обслуживаемых граждан в день) 108;
вместимость 280;
пропускная способность 48.
- 2.7. Участие в исполнении индивидуальной программы реабилитации или абилитации инвалида (ребенка-инвалида) (да/нет): да.
3. Состояние доступности объекта и предоставляемых на нем услуг
- 3.1. Путь следования к объекту пассажирским транспортом (описать маршрут движения с использованием пассажирского транспорта) Электропоездом до станции Сабик, далее по тротуару улица Комсомольская
наличие адаптированного пассажирского транспорта к объекту нет
- 3.2. Путь к объекту от ближайшей остановки пассажирского транспорта:
- 3.2.1. Расстояние до объекта от остановки транспорта 600 метров.
- 3.2.2. Время движения (пешком) 5-10 минут.
- 3.2.3. Наличие выделенного от проезжей части пешеходного пути (да/нет): да.
- 3.2.4. Перекрестки (нерегулируемые, регулируемые, регулируемые со звуковой сигнализацией, таймером, нет): нет
- 3.2.5. Информация на пути следования к объекту (акустическая, тактильная, визуальная, нет): нет
- 3.2.6. Перепады высоты на пути (съезды с тротуара) (нет/есть (описать)): нет, их обустройство для инвалидов, передвигающихся на креслах-колясках (нет/есть (описать)): нет
- 3.3. Организация доступности объекта и предоставляемых на нем услуг для инвалидов¹

Номер строки	Категория инвалидов (вид нарушения)	Вариант организации доступности объекта и предоставляемых на нем услуг ²
--------------	-------------------------------------	---

1.	Все категории инвалидов и маломобильных групп населения ³	ДУ
2.	в том числе инвалиды:	
3.	передвигающиеся на креслах-колясках	ДУ
4.	с нарушением опорно-двигательного аппарата	ДУ
5.	с нарушением зрения	ДУ
6.	с нарушением слуха	ДУ
7.	с умственными нарушениями	ДУ

¹ С учетом СП 35-101-2001, СП 31-102-99.

² Указывается один из вариантов:

«А» (доступность всех зон и помещений (универсальная);

«Б» (специально выделенные для инвалидов участки и помещения);

«ДУ» (дополнительная помощь сотрудника, услуги на дому, дистанционно);

«Нет» (не организована доступность).

³ Указывается худший из вариантов ответа.

3.4. Состояние доступности основных структурно-функциональных зон объекта

Номер строки	Основные структурно-функциональные зоны объекта	Состояние доступности объекта для основных категорий инвалидов ⁴					
		К (для передвигающихся на креслах-колясках)	О (с нарушениями опорно-двигательного аппарата)	С (с нарушениями зрения)	Г (с нарушениями слуха)	У (с умственными нарушениями)	Для всех категорий маломобильных групп населения ⁵
1.	Территория, прилегающая к зданию (участок)	ДП	ДП	ДП	ДП	ДП	ДП
2.	Вход (входы) в здание	ДП	ДП	ДП	ДП	ДП	ДП
3.	Путь (пути) движения внутри здания, включая пути эвакуации	ДП	ДП	ДП	ДП	ДП	ДП
4.	Зона целевого назначения здания (целевого посещения объекта)	ДП	ДП	ДП	ДП	ДП	ДП
5.	Санитарно-гигиенические помещения	ДП	ДП	ДП	ДП	ДП	ДП
6.	Система информации и связи (на всех зонах)	ДП	ДП	ДП	ДП	ДП	ДП
7.	Пути движения к объекту (от остановки транспорта)	ДП	ДП	ДП	ДП	ДП	ДП
8.	Все зоны и участки ⁵						

⁴ Указывается:

ДП – доступно полностью (доступность для всех категорий инвалидов и других маломобильных групп населения);

ДЧ – доступно частично (достигаемость мест целевого назначения для отдельных категорий инвалидов);

ДУ – доступно условно (организация помощи сотрудниками организации или иной альтернативной формы обслуживания (на дому, дистанционно, иное));

нет – недоступно (не предназначен для посещения инвалидами и другими маломобильными группами населения).

⁵ Указывается худший из вариантов ответа.

3.5. Итоговое заключение о состоянии доступности объекта и предоставляемых на нем услуг: Основные структурно-функциональные зоны доступно условно для отдельных категорий инвалидов

4. Управленческое решение

4.1. Рекомендации по адаптации основных структурно-функциональных зон объекта:

Номер строки	Основные структурно-функциональные зоны объекта	Рекомендации по адаптации объекта (вид работы) ⁶			
		не нуждается (доступ обеспечен)	ремонт (текущий, капитальный), оснащение оборудованием	индивидуальное решение с техническими средствами реабилитации	технические решения невозможны – организация альтернативной формы обслуживания
1.	Территория, прилегающая к зданию (участок)	+			
2.	Вход (входы) в здание	+			
3.	Путь (пути) движения внутри здания, включая пути эвакуации	+			
4.	Зона целевого назначения здания (целевого посещения объекта)	+			
5.	Санитарно-гигиенические помещения	+			
6.	Система информации и связи (на всех зонах)	+			
7.	Пути движения к объекту (от остановки транспорта)	+			
8.	Все зоны и участки	+			

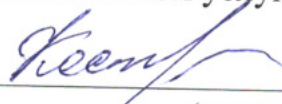
⁶ Указываются конкретные рекомендации по каждой структурно-функциональной зоне.

4.2. Период проведения работ: в рамках финансирования 2022-2030 гг
в рамках исполнения (указать наименование программы или плана мероприятий
по адаптации основных структурно-функциональных зон объекта): План
мероприятий по доступной среде

4.3. Ожидаемый результат (по состоянию доступности объекта) после выполнения
работ по адаптации основных структурно-функциональных зон объекта: доступно
(частично)

5. Паспорт доступности объекта социальной инфраструктуры и предоставляемых
на нем услуг (далее – Паспорт доступности объекта) разработан комиссией
по проведению обследования и паспортизации объекта социальной
инфраструктуры и предоставляемых на нем услуг (далее – Комиссия):

Председатель Комиссии:



/Костромина Т.Н


(подпись/Ф.И.О.)

Члены Комиссии:



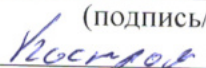
/Соколова И.В

(подпись/Ф.И.О.)



/Белуsoва С.Н

(подпись/Ф.И.О.)



/Костромин А.В

(подпись/Ф.И.О.)

6. Копия Паспорта доступности объекта направлена 25.03.2026г
(дата)

в Управление социальной политики №5 Министерства социальной политики
Свердловской области

(наименование территориального отраслевого исполнительного органа государственной
власти Свердловской области – управления социальной политики Министерства
социальной политики Свердловской области)

для размещения информации о состоянии доступности объекта социальной
инфраструктуры и предоставляемых на нем услуг для инвалидов и других
маломобильных групп населения Свердловской области в автоматизированной
информационной системе «Доступная среда Свердловской области»
в информационно-телекоммуникационной сети «Интернет».

**ДОКУМЕНТ ПОДПИСАН
ЭЛЕКТРОННОЙ ПОДПИСЬЮ**

СВЕДЕНИЯ О СЕРТИФИКАТЕ ЭП

Сертификат 133397933100110045794213742499444592196809849283

Владелец Орлова Юлия Валерьевна

Действителен с 19.08.2025 по 19.08.2026